

Město Jílové, Mírové náměstí 280, 407 01 Jílové
Odbor správy majetku a životního prostředí Městského úřadu Jílové



Jílové: 30. 03. 2023
Č. j.: JIL/2637/2023/ŽEM
SPIS: 1/2023
Vyřizuje: Žaneta Žemlová
Telefon: 412 557 715, 777 481 706
e-mail: sil@mujiilove.cz

Investor:

Povodí Ohře, státní podnik
Bezručova 4219
430 03 Chomutov

Zastoupen:

HG partner s.r.o.
Smetanova 200
250 82 Úvaly
IČ: 27221253
ID DS: 6xa99gr
Vyřizuje: Simona Pokorná
Tel: 777 132509
e-mail: pokorna@hgpartner.cz

Informace ke stavbě: „OPŠ 07/2021 - Jílovský potok Děčín - Jílové-8. etapa, ř. km 7,770 - 9,470“.

Vážená paní Pokorná,

z Vaší žádosti o vyjádření ke stavbě: „OPŠ 07/2021 - Jílovský potok Děčín - Jílové-8. etapa, ř. km 7,770 - 9,470“ přijaté podatelnou MěÚ Jílové dne 20. 03. 2023 pod č. j. JIL/2335/2023/ŽEM **jednoznačně nevyplyvá, o jaká konkrétní vyjádření pro účely územního řízení se jedná.**

Na základě výše uvedené žádosti byly (po případě budou) zpracovány a zaslány tyto související dokumenty:

- Vyjádření města Jílové, jako účastníka územního řízení dle § 85 odst. 1 písm. b) zák. č. 183/2006 Sb., zákona o územním plánování a stavebním řádu („stavební zákon“) - č. j. JIL/2636/2023/ŽEM ze dne 30. 03. 2023 MěÚ Jílové.
- Zákres existence inženýrských sítí ve vlastnictví města Jílové zpracovaný Odborem místního hospodářství MěÚ Jílové.

V případě, že požadujete další vyjádření, doplňte prosím Vaši původní žádost o bližší specifikaci Vašich požadavků.

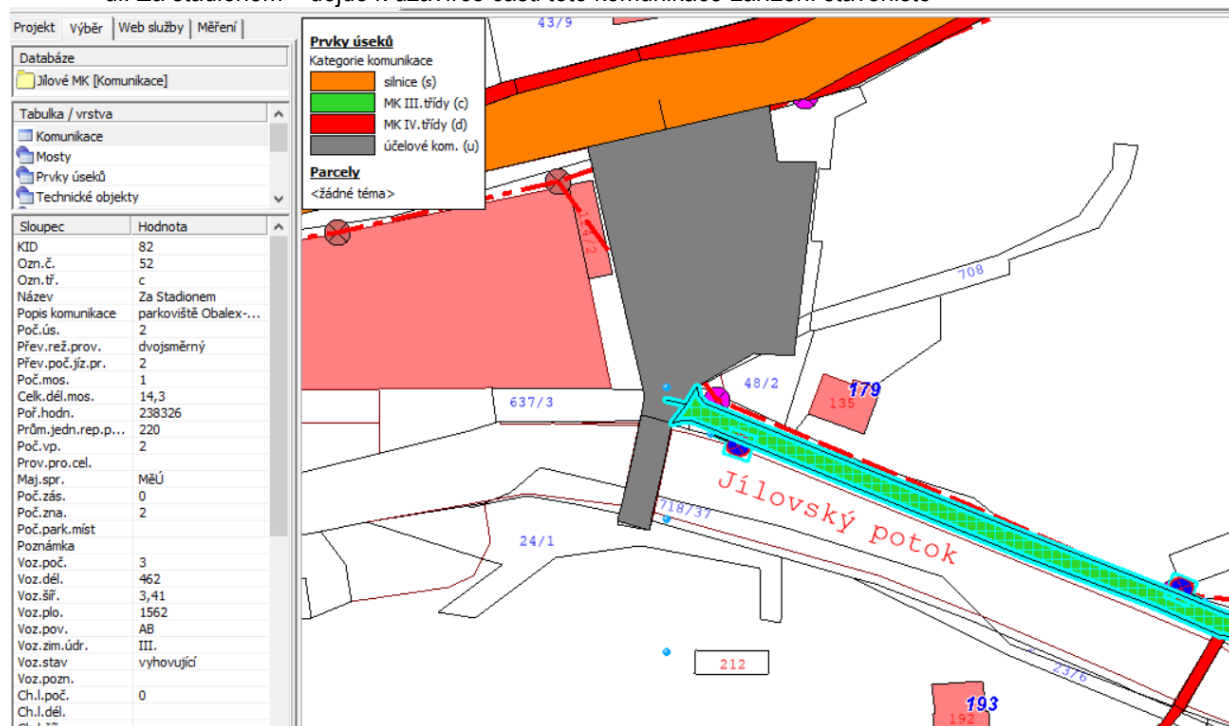
K výše uvedenému ještě doplňujeme, že Odbor správy majetku a životního prostředí MěÚ Jílové, **je příslušným silničním správním úřadem** pro vydávání **rozhodnutí o povolení zvláštního užívání místních komunikací** dle § 25 zákona č. 13/1997 Sb., o pozemních komunikacích, ve znění pozdějších předpisů (dále jen „zákon o pozemních komunikacích“). **Protože výše uvedenou stavbou budou dotčeny silniční pozemky místních komunikací:**

- p. p. č. 23/3 a části p. p. č. 718/103, obojí v k.ú. Martiněves u DC je umístěna MK č. 133c – ul. U Potoka (10 m²)
- p. p. č. 645/1 v k.ú. Martiněves u Dc je umístěna MK č. 52c – ul. Za Stadionem– (cca 30 m²)
- p. p. č. 652/1 v k.ú. Martiněves u Děčína je umístěna veřejně účelová komunikace č. 47u – ul. U Potoka

postupujte prosím níže uvedeným způsobem:

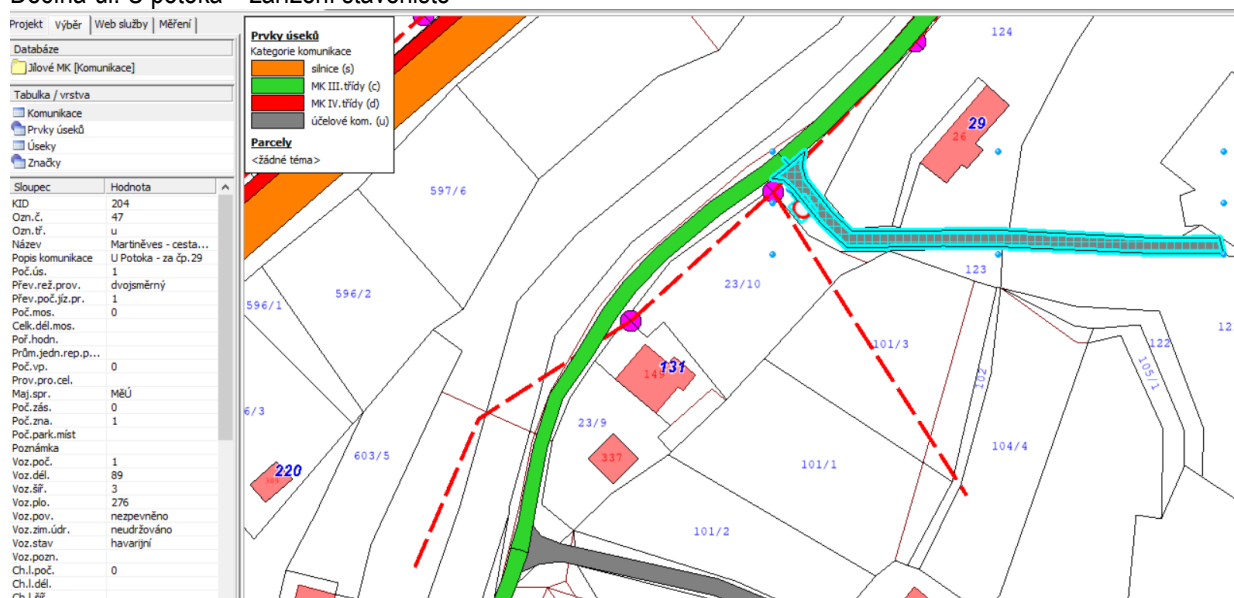
1. Podání **Žádosti o vydání rozhodnutí pro povolení zvláštního užívání místní komunikace, účel: umístění, skládání a nakládání věcí nebo materiálů nesloužících k údržbě nebo opravám těchto komunikací (zařízení staveniště,...) - § 25 odst. 6 písm. c) bod 3. zákona o pozemních komunikacích - § 25 odst. 6 písm. c) odst. 2 zákona o pozemních komunikacích**. Pro hladký a rychlý průběh vyřízení žádosti podejte žádost se všemi požadovanými přílohami (zpracované DIO, odsouhlasené Policií ČR-DI DC, Opatření obecné povahy na přechodnou úpravu na PK DZ, vydané Magistrátem města Děčína) včetně souhlasu majetkového správce místních komunikací – Odboru místního hospodářství MěÚ Jílové.
Žádosti o vydání rozhodnutí pro povolení zvláštního užívání místní komunikace – naleznete na webových stránkách města Jílové (Město Jílové > Úvod > Úřad > Dokumenty, formuláře > Žádost o vydání rozhodnutí pro povolení zvláštního užívání místní komunikace),
Kontaktní osoba v případě připomínek či dotazů: p. Žaneta Žemlová, referentka OSMŽP, tel: 777481706, e-mail: sil@mujilove.cz
Žádost o souhlas vlastníka (majetkového správce) se zvláštním užíváním místní komunikace a uzavírek - naleznete na webových stránkách města Jílové: (Město Jílové > Úvod > Úřad > Dokumenty, formuláře > Žádost majetkovému správci + Přihlášení záboru veřejného prostranství)
Kontaktní osoba v případě připomínek či dotazů: p. Mgr. Václava Hájka, vedoucího OMH, tel: 724252661, e-mail: mh1@mujilove.cz

Obr. 1: Situace stavbou dot. silničního pozemku **MK č. 52c umístěné na p. p. č. 645/1** v k.ú. Martiněves u Děčína
- ul. Za stadionem – dojde k uzavírce části této komunikace-zařízení staveniště



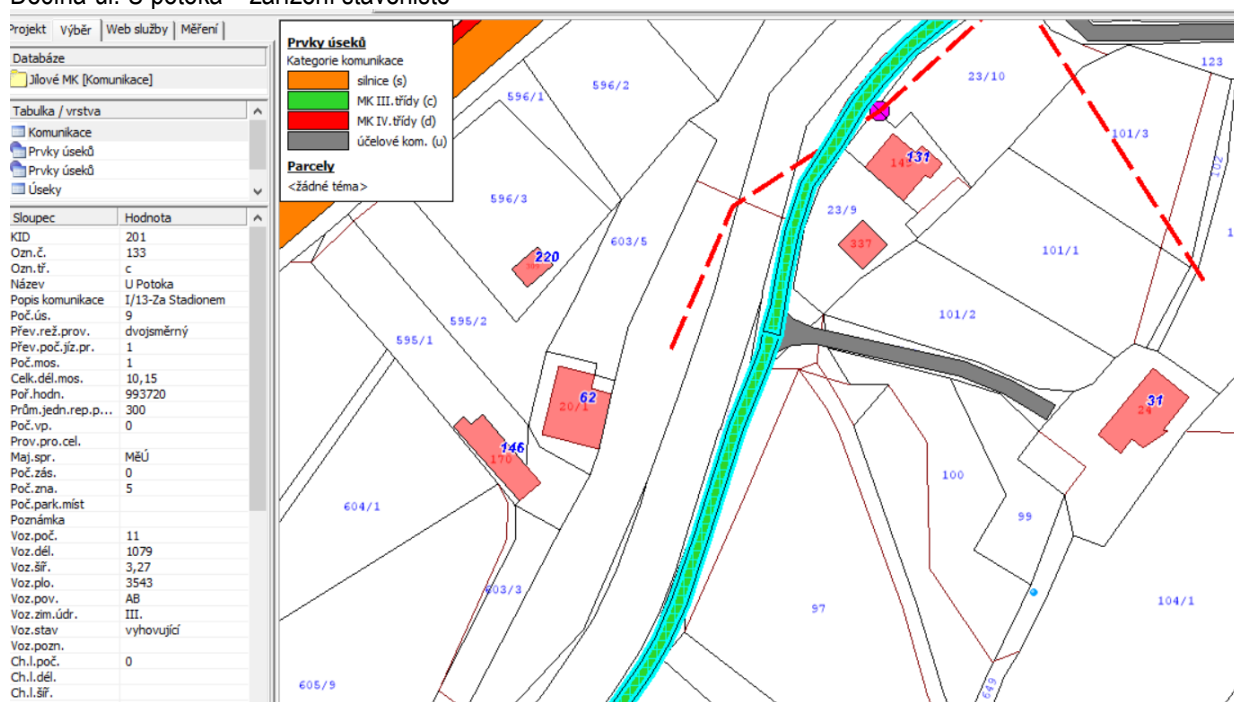
Zdroj: Kompas, pasport PK

Obr. 2: Situace stavbou dotčeného silničního pozemku **ÚK č. 47u** umístěné na p. p. č. **652/1** v k.ú. Martiněves u Děčína-ul. U potoka – zařízení staveniště



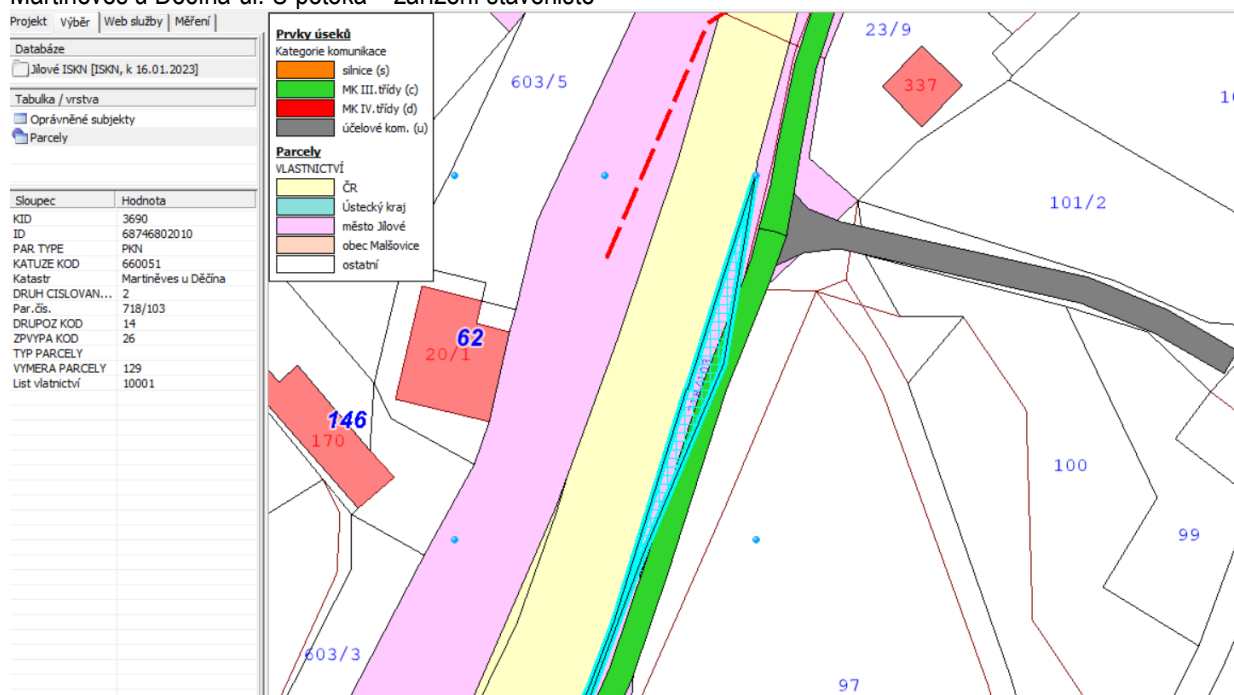
Zdroj: Kompas, pasport PK

Obr. 1/3: Situace stavbou dotčeného silničního pozemku **MK č. 133c** umístěné na p. p. č. **23/3** v k.ú. Martiněves u Děčína-ul. U potoka – zařízení staveniště



Zdroj: Kompas, pasport PK

Obr. 2/3: Situace stavbou dotčeného silničního pozemku MK č. 133c umístěné na p. p. č. 718/103 v k.ú. Martiněves u Děčína-ul. U potoka – zařízení staveniště



Zdroj: Kompas, pasport PK

Otisk úředního razítka

Ing. Karel Šohaj
vedoucí Odboru správy majetku
a životního prostředí MěÚ Jílové